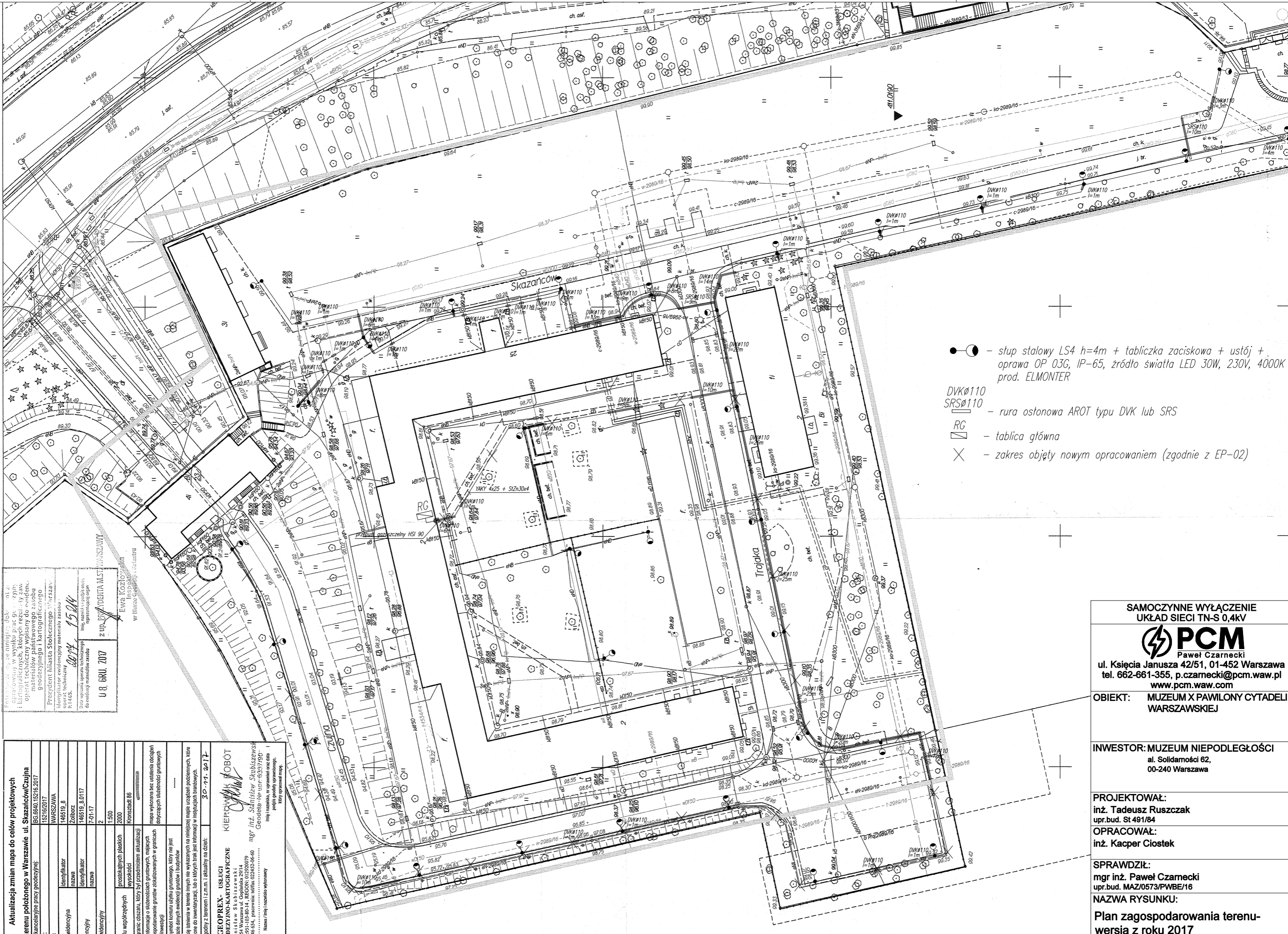






Praca została wykonana zgodnie z: 400/2017
Czas wykonania: 15 dni roboczych
Cena netto: 15 244 zł
Cena brutto: 19 263,28 zł
Data wykonania: 30.04.2024


Aktualizacja zmian mapy do celów projektowych terenu położonego w Warszawie ul. Skazanców/Czułpa	
Opis zadania:	BG.6640.15216.2017
Miejscowość:	WARSZAWA
Jednostka ewidencyjna:	Zoliborz
Opis ewidencyjny:	146519_5
Dzielnica nr ewidencyjny:	7-01-17
Skala mapy:	1:500
Nazwa układu współrzędnych:	PROJEKTOWY
Wysokość:	2000
Znaczenie granic obszaru, który był przedmiotem aktualizacji:	Konsztat 86
Opis zmian:	mapa wykonana bez ustalenia obciążenia wyw. na zaspożyczenie grawitacyjne w granicach projektowanej inwencji
Opis zmian:	zaktualizacja danych geodezyjnych, które nie zostały uwzględnione w poprzedniej wersji mapy
Opis zmian:	nie wykazuje się istnienia w terenie linii, nie wyznaczonych na niniejszej mapie urządzeń pomiarowych, które nie były zgłoszone do inwentaryzacji, lub o których brak jest informacji w niniejszych branżowych.
Opis zmian:	Wypiół jest zgodny z terenem i z m. i. aktualny na dzień: 30.11.2017

GEOPREX- USŁUGI
GEODEZYJNO-KARTOGRAFICZNE
Stanisław Skubiszewski
02-554 Warszawa ul. Goplińska 29/14
tel.: 60124654, poczta: sks@geoprex.pl, fax: 0224523650
mgr inż. Stanisław Skubiszewski
Geodeta nr rej. 9337790
linii i rzędnych, w granicach obszaru, który jest przedmiotem niniejszego opracowania.



-  - słup stalowy LS4 h=4m + tabliczka zaciskowa + ustój + oprawa OP 03G, IP-65, źródło światła LED 30W, 230V, 4000K prod. ELMONTER
-  - rura osłonowa AROT typu DVK lub SRS
-  - tablica główna
-  - zakres objęty nowym opracowaniem (zgodnie z EP-02)

SAMOCZYNNY WYŁĄCZENIE UKŁAD SIECI TN-S 0,4KV


PCM
Paweł Czarniecki
ul. Księcia Janusza 42/51, 01-452 Warszawa
tel. 662-661-355, p.czarniecki@pcm.waw.pl
www.pcm.waw.com

OBIEKT: MUZEUM X PAVILONY CYTADELI WARSZAWSKIEJ

INWESTOR: MUZEUM NIEPODLEGŁOŚCI
al. Solidarności 62,
00-240 Warszawa

PROJEKTOWAŁ:
inż. Tadeusz Ruszczak
upr.bud. St 491/84

OPRACOWAŁ:
inż. Kacper Ciostek

SPRAWDZIŁ:
mgr inż. Paweł Czarniecki
upr.bud. MAZ/0573/PWBE/16

NAZWA RYSUNKU:
Plan zagospodarowania terenu-
wersja z roku 2017

DATA: 30.04.2024	PROJEKT wykonawczy	SKALA: -	NR RYS.: EP-01
----------------------------	------------------------------	--------------------	--------------------------